

Google Earth

Google Earth



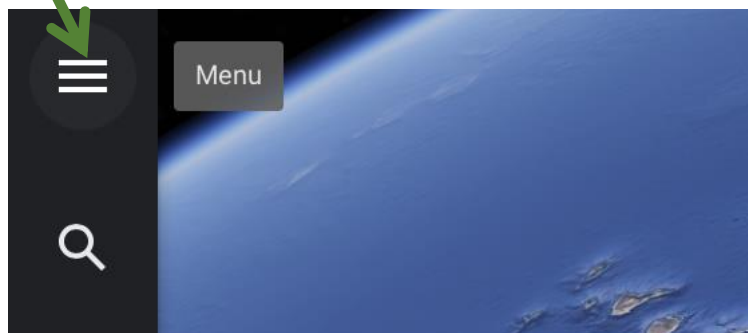
Ce document contient quelques informations permettant de créer un projet, d'épingler un lieu ou encore de tracer une ligne entre différents emplacements du programme Google Earth

1. Brève description du programme

Google Earth est un logiciel qui permet d'observer la terre à l'aide d'un assemblage de photographies aériennes ou satellitaires. Selon les lieux, les informations sont plus ou moins précises. Il est possible par exemple d'observer une rue, un bâtiment ou même une personne. Le logiciel peut se trouver sur le site suivant : <https://earth.google.com/web/> ou simplement en "tapant" Google Earth dans la barre de recherche de Google.

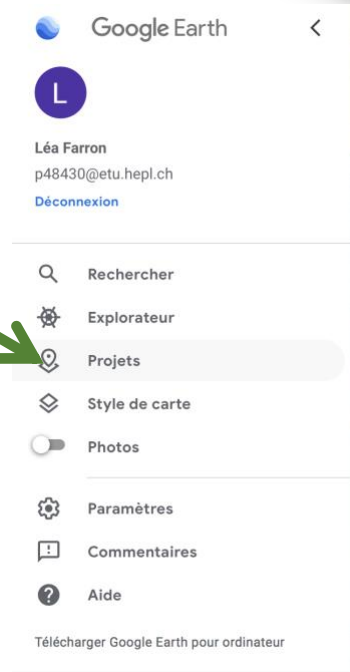
2. Création d'un projet

Cliquer sur le menu afin de créer un nouveau projet

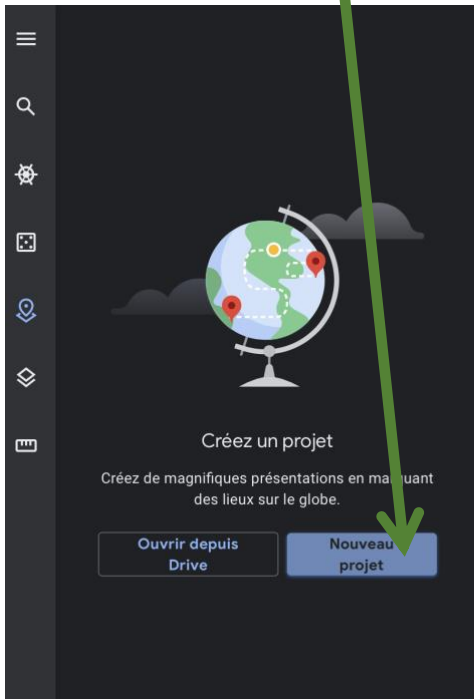


Création de nouveau projet

1



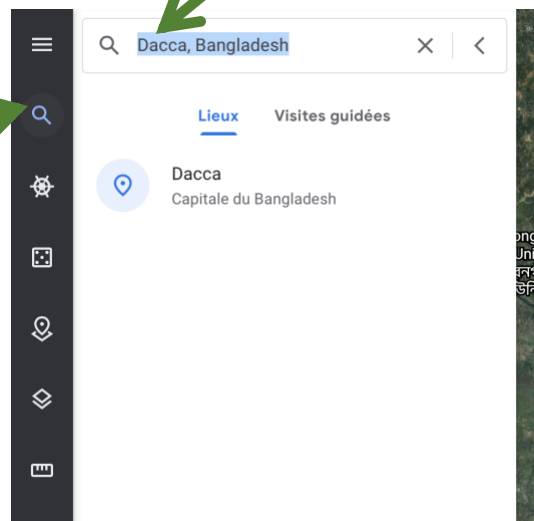
2

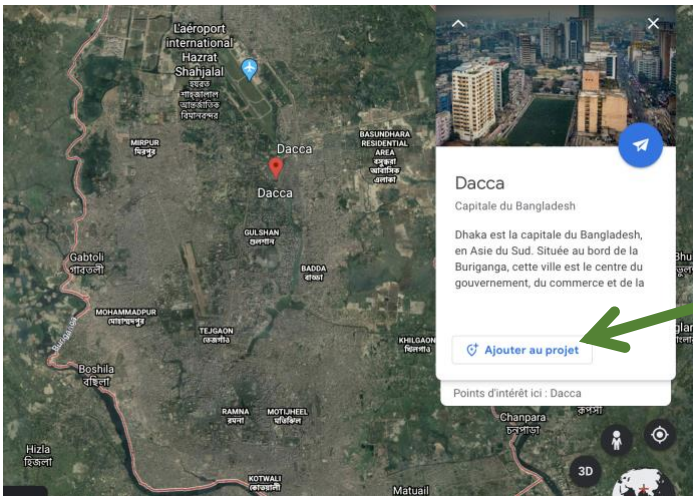


Ici, il faut écrire le lieu que l'on recherche

3. Épingler un lieu

Afin d'épingler un lieu, il faut dans un premier temps le chercher

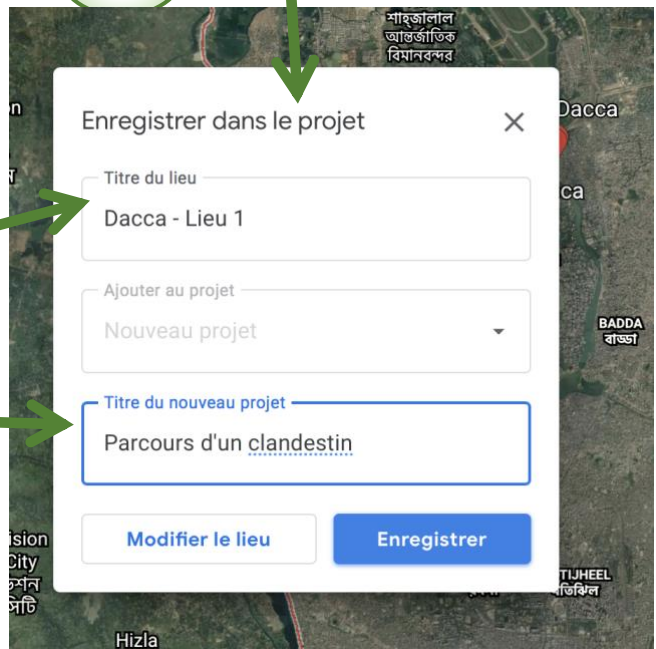




1

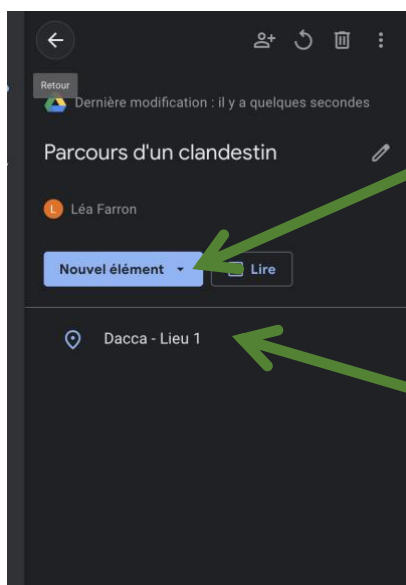
Une fois le lieu trouvé, il faut simplement l'ajouter au projet (1) et l'enregistrer (2)

2



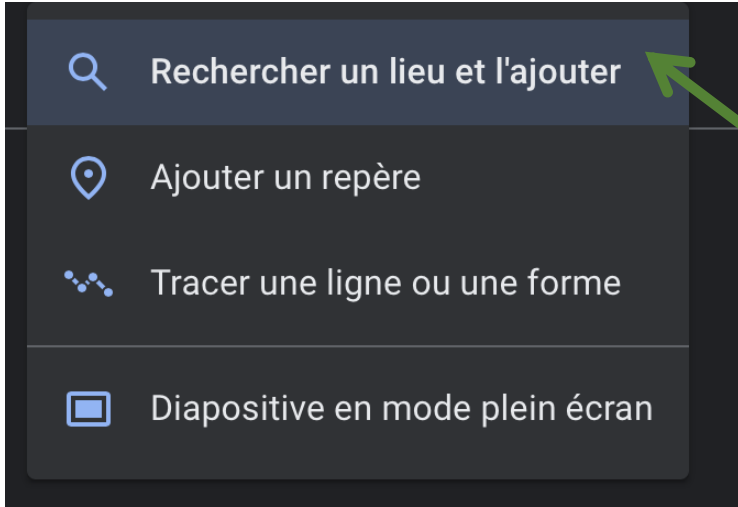
Nommer le lieu

Nommer le projet



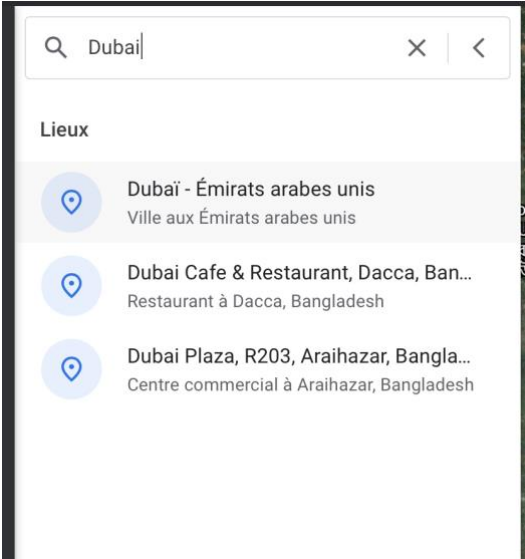
En cliquant sur "Nouvel élément", nous pouvons aller chercher un nouveau lieu à ajouter au projet

Le lieu s'ajoute dans le projet



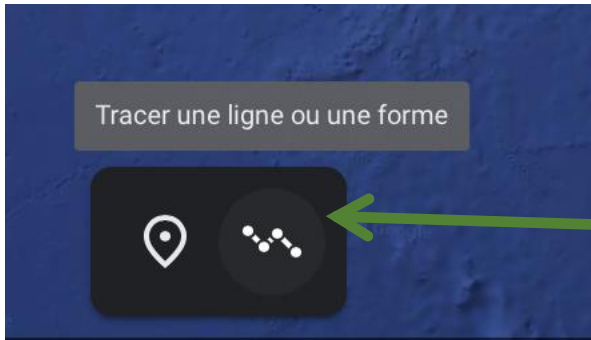
Nouveau lieu

On refait le même processus qu'auparavant afin d'ajouter un nouveau lieu



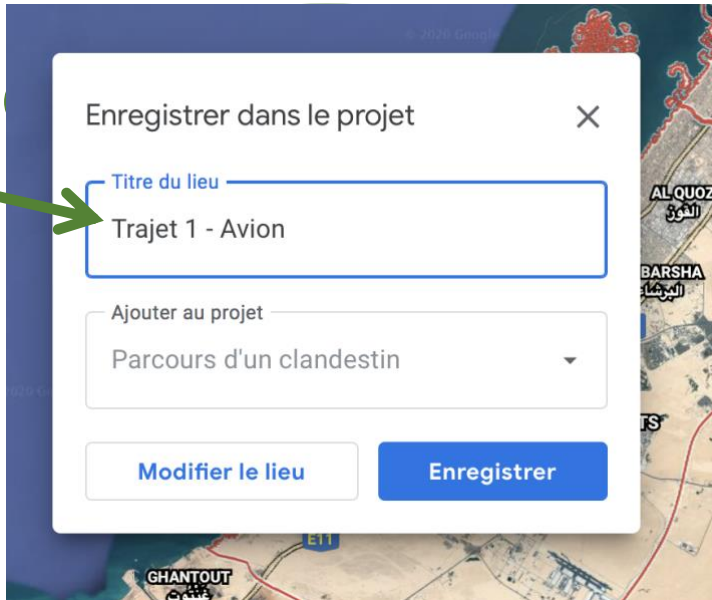


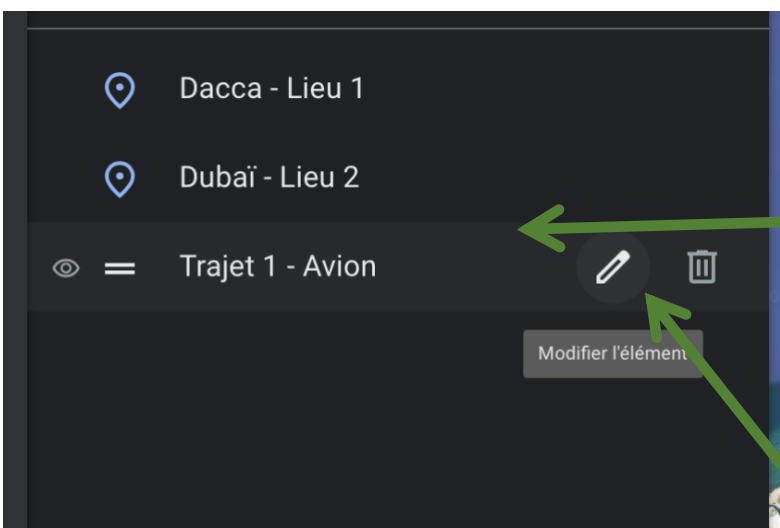
4. Tracer une ligne d'un emplacement à l'autre



Permet de tracer une ligne entre deux emplacements. Cela représente donc un trajet à vol d'oiseau

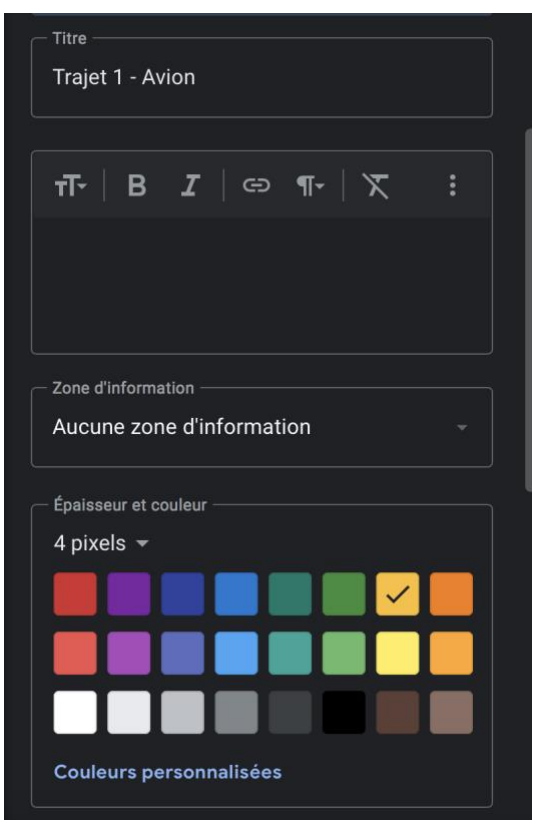
Nommer le trajet





Le nouveau trajet apparait dans le projet avec les différents lieux cherchés auparavant

Il est possible de modifier la ligne/le trajet



Nous pouvons par exemple changer de couleur.

Voici un exemple de projet. Différents lieux sont inscrits sur la carte. Les trajets ont différentes couleurs en fonction de leur moyen de transport. Par exemple, ici le bleu représente l'avion, le vert est pour le bus et la marche à pied est en rouge.

